

филиал ФГБУ «ФКП Росреестра» по Приморскому краю Территориального отдела № 1
(полное наименование органа регистрации прав)

Раздел 1

Выписка из Единого государственного реестра недвижимости об основных характеристиках и зарегистрированных правах на объект недвижимости
Сведения об основных характеристиках объекта недвижимости

На основании запроса от 24.01.2019 г., поступившего на рассмотрение 24.01.2019 г., сообщаем, что согласно записям Единого государственного реестра недвижимости:

Здание	
<small>(вид объекта недвижимости)</small>	
Лист № _____ Раздела 1	Всего листов раздела 1 : _____
25.01.2019 № 25/019/032/2019-28	Всего разделов: _____
Кадастровый номер:	25:20:300101:626
Номер кадастрового квартала:	25:20:300101
Дата присвоения кадастрового номера:	25.06.2012
Ранее присвоенный государственный учетный номер:	Инвентарный номер: 05:248:002:000017500
Адрес:	Приморский край, Хасанский р-н, пгт Посыет, ул Портовая, д 18
Площадь, м²:	1088.1
Назначение:	Нежилое здание
Наименование:	Средняя общеобразовательная школа
Количество этажей, в том числе подземных этажей:	1
Год ввода в эксплуатацию по завершении строительства:	данные отсутствуют
Год завершения строительства:	1967
Кадастровая стоимость, руб.:	20000000
Кадастровые номера иных объектов недвижимости, в пределах которых расположен объект недвижимости:	данные отсутствуют
Кадастровые номера помещений, машино-мест, расположенных в здании или сооружении:	данные отсутствуют
Виды разрешенного использования:	данные отсутствуют
Статус записи об объекте недвижимости:	Сведения об объекте недвижимости имеют статус "актуальные, ранее учтенные"
Особые отметки:	данные отсутствуют
Получатель выписки:	Малышкина Елена Александровна, уполномоченное лицо от имени представляемого: Муниципальное казенное учреждение «Управление образования Хасанского муниципального района»
Ведущий инженер	С.В. Розова
<small>(полное наименование должности)</small>	<small>(инициалы, фамилия)</small>



Раздел 2

Выписка из Единого государственного реестра недвижимости об основных характеристиках и зарегистрированных правах на объект недвижимости

Сведения о зарегистрированных правах

Здание	
<small>(вид объекта недвижимости)</small>	
Лист № <u>Раздела 2</u>	Всего листов раздела <u>2</u> : _____
25.01.2019 № 25/019/032/2019-28	
Кадастровый номер: <u>25:20:300101:626</u>	
1. Правообладатель (правообладатели):	1.1. Муниципальное образование Хасанского муниципального района Приморского края
2. Вид, номер и дата государственной регистрации права:	2.1. Собственность, № 25-25/006-25/019/101/2015-2749/1 от 03.12.2015
3. Документы-основания:	3.1. сведения не предоставляются
4. Ограничение прав и обременение объекта недвижимости:	не зарегистрировано
5. Сведения о наличии решения об изъятии объекта недвижимости для государственных и муниципальных нужд:	данные отсутствуют
6. Сведения об осуществлении государственной регистрации прав без необходимого в силу закона согласия третьего лица, органа:	данные отсутствуют
Ведущий инженер <small>(полное наименование должности)</small>	С.В. Розова <small>(инициалы, фамилия)</small>



Раздел 4

Выписка из Единого государственного реестра недвижимости об основных характеристиках и зарегистрированных правах на объект недвижимости

Описание местоположения объекта недвижимости

Здание			
<small>(вид объекта недвижимости)</small>			
Лист №	Раздела 4	Всего листов раздела 4 :	Всего разделов: _____
25.01.2019 № 25/019/032/2019-28		Всего листов выписки: _____	
Кадастровый номер:		25:20:300101:626	
Схема расположения объекта недвижимого имущества на земельном(ых) участке(ах):			
Масштаб 1:	данные отсутствуют		
Ведущий инженер		С.В. Розова	
<small>(полное наименование должности)</small>		<small>(инициалы, фамилия)</small>	



Раздел 4


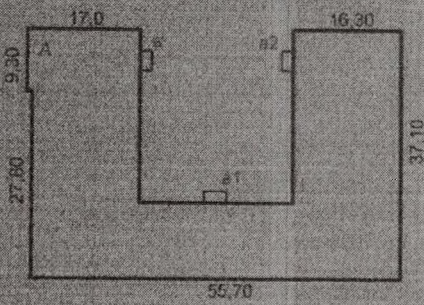
Выписка из Единого государственного реестра недвижимости об основных характеристиках и зарегистрированных правах на объект недвижимости

Описание местоположения объекта недвижимости

Здание			
<small>(вид объекта недвижимости)</small>			
Лист №	Раздела 4	Всего листов раздела 4 :	Всего разделов: _____
25.01.2019 № 25/019/032/2019-28		Всего листов выписки: _____	
Кадастровый номер:		25:20:300101:626	
Схема расположения объекта недвижимого имущества на земельном(ых) участке(ах):			
Масштаб 1:	данные отсутствуют		
Ведущий инженер			С.В. Розова
<small>(полное наименование должности)</small>	<small>(подпись)</small>	<small>(инициалы, фамилия)</small>	


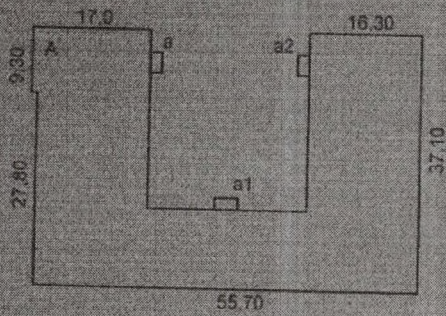


11. Ситуационный план



ФГУП "Ростехинвентаризация - Федеральное БТИ"			
Филиал по Приморскому краю, отделение № 1			
Сектор по Хасанскому муниципальному району			
Лист № 1	Ситуационный план объекта Посыет, Портовая, 18		М:1000
Дата 18.02.09	Исполнитель техник	Фамилия И.О. Ван О.А.	Подпись
	руководитель	Агиенко А.С.	

11. Ситуационный план



ФГУП "Ростехинвентаризация - Федеральное БТИ"			
Филиал по Приморскому краю, отделение № 1			
Сектор по Хасанскому муниципальному району			
Лист № 1	Ситуационный план объекта Посыет, Портовая, 18		M:1000
Дата	Исполнитель	Фамилия И.О.	Подпись
18.02.09	техник	Ван ОА	<i>[Signature]</i>
	руководитель	Агиенко А.Г.	<i>[Signature]</i>